

# Nokia Paperitehtaan alueen muinaisjäännösinventointi 2011.



**Tapani Rostedt  
Timo Jussila**



**Kustantaja: GEORGIA-PACIFIC NORDIC OY**

Sisältö:

<b>Perustiedot</b> .....	<b>2</b>
<b>Inventointi</b> .....	<b>2</b>
<b>Kartat</b> .....	<b>3</b>
<b>Vanhat kartat</b> .....	<b>4</b>
<b>Valokuvia</b> .....	<b>5</b>

**Kansikuva:** Tehdasaluetta tutkimusalueen koillispäästä lounaaseen.

**Perustiedot**

- Alue:** Nokian keskustan lounaispuolella, Nokianvirran Emäkosken pohjoispuolella sijaitseva paperitehtaan alue.
- Tarkoitus:** Tarkistaa maasto kattavasti eriaikaisten ja tyyppisten muinaisjäännösten varalta.
- Työaika:** Kenttätyöaika: maastotyö 30.9.2011.
- Kustantaja:** Georgia-Pacific Nordic Oy
- Tekijät:** Mikroliitti Oy, Tapani Rostedt, valmistelu, raportin viimeistely ja kartat T. Jussila.
- Tulokset:** Alueelta ei ennestään tunnettu muinaisjäännöksiä eikä löytöpaikkoja. Alueen länsilaidalla sijainnut Haaviston kylän Jyrämaan talotontti. Vanhojen karttojen perusteella alueella ei ole sijainnut potentiaalisia hist. ajan muinaisjäännöksiä. Alue suurimmaksi osaksi rakennettua. Alueella ei havaittu muinaisjäännöksiä.

**Inventointi**

Georgia-Pacific Finland Oy:n tehdasalueelle on suunnitteilla uutta rakentamista sekä uusia liikennejärjestelyitä. Pirkanmaan maakuntamuseo edellytti alueella suoritettavaksi muinaisjäännösinventoinnin ennen hankkeen toteuttamista.

Inventoinnin maastotyö suoritettiin 30.9.2011. Alueen rakentamattomat maastot tarkastettiin kattavasti. Alue on suurimmaksi osaksi rakennettua. Alueen rantaviiva ja ranta on kauttaaltaan

muokattu. Alueen länsiosassa on laajalta alueelta kallio louhittu pois. Länsiosassa on myös jäljellä ehjää kalliomaastoa ja aivan alueen läntisimmässä osassa myös jyrkästi virrasta nousevaa kalliorantaa. Alueen koilliskolkassa on pieniä rakentamattomia maastonkohtia.

Vanhojen karttojen (1768-1903) perusteella heti alueen itälaidalla on sijainnut Haaviston kylän Jyränmaan talotontti. Se on jäänyt täysin tehtaan alle. Vanha päätiestö (kartan 1786 mukaan) ei ole ulottunut tutkimusalueelle. Alueen länsiosassa on sijainnut Jyränmaan peltoja ja keskemällä jokunen pieni niittypalsta. Muutoin alue on ollut asuttamatonta ja ilmeisesti myös rakentamatonta joutomaata ennen tehtaan rakentamista.

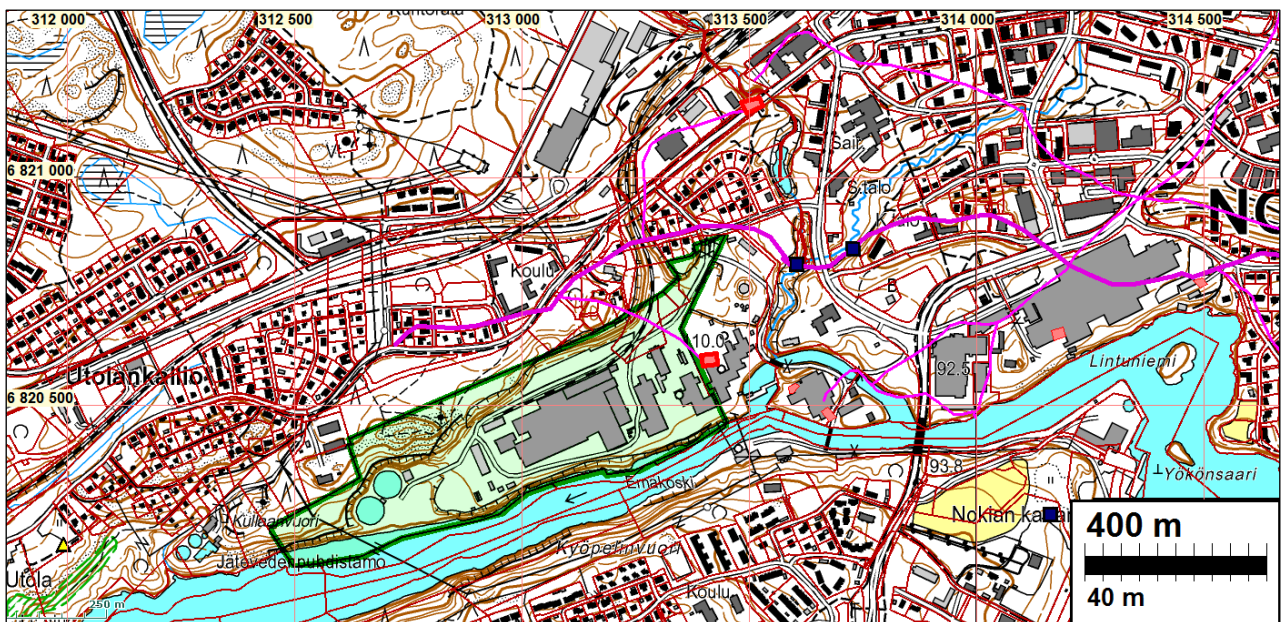
Alueen läntisimmässä kolkassa havaittiin betoninen (ei ns. säästöbetonia vaan ”oikeaa” betonia) rakennuksen perusta. Kyseessä on ilmeisen nuoren rakennuksen jäänteet joka ei ole muinaisjäännös eikä myöskään suojelukohde. Kullaan vuoren alueella (tutk. alueen länsipuolella) on muitakin betonirakennelmien jäänteitä ja vielä pystyssä oleva mutta hylätty betoninen rakennelma – ne sijaitsevat kuitenkin tutkimusalueen ulkopuolella.

Alueella ei havaittu mitään muinaisjäännöksiin viittaavaa.

Porvoo 28.11. 2011

Timo Jussila

### Kartat



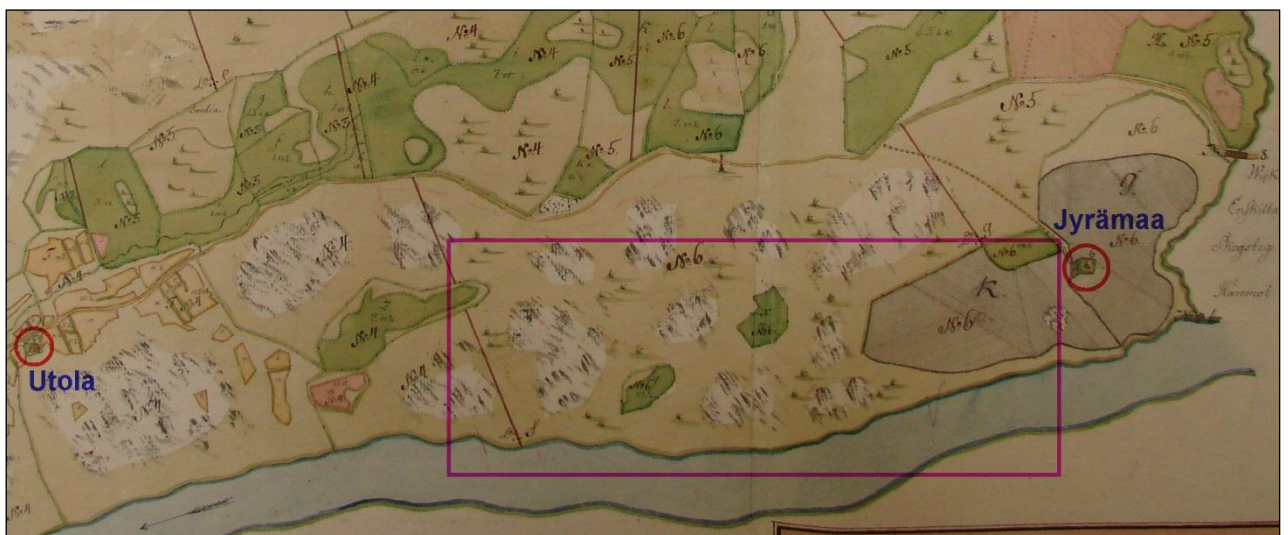
Tutkimusalue rajattu vihreällä. 1768 isojakokartan mukaiset tiet päälle piirretty sinipunaisella. 1768 talot ja torpat punaisella, myllynpaikat vaalean punaisella.



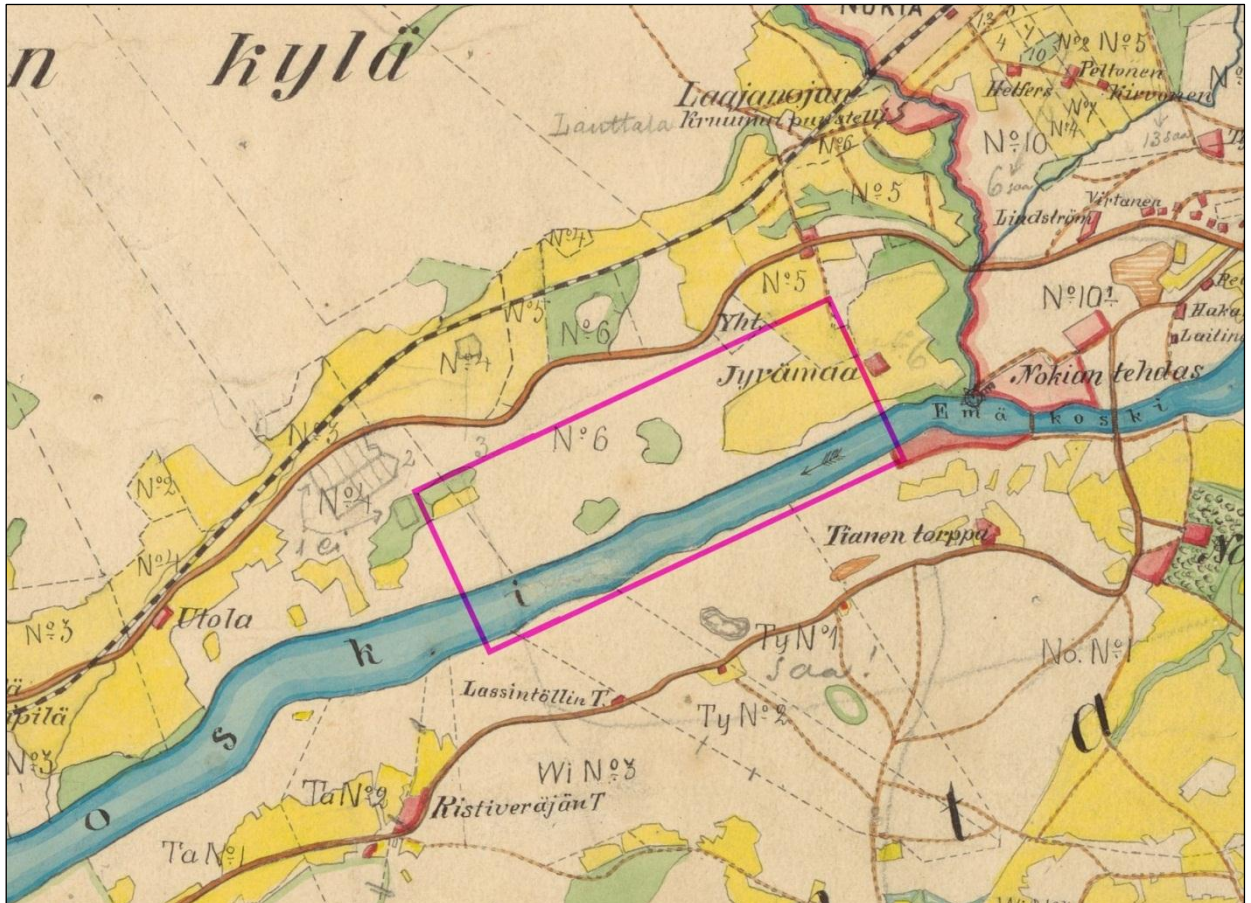
Tutkimusalue rajattu vihreällä. 1768 isojakokartan mukaiset tiet päälle piirretty sinipunaisella. 1768 talot ja torpat punaisella, myllynpaikat vaalean punaisella.

Havaittu betoninen rakennuksen perusta vihreä neliö (lännessä). Idässä punaisella Jyrämaan vanha talotontti ja idempänä rannassa vanhoja myllytuvan paikkoja v. 1868 kartalta paikannettuna.

### Vanhat kartat



Haaviston itäosa v. 1768 (kartan signum H5 3/9), kuvattu Kansallisarkistossa). Jyrämaan ja Utolan talot korostettu päälle punaisella ja tekstillä. Tutkimusalueen sijainti merkitty sinipunaisella neliöllä.



Ote Pirkkalan pitäjänkartasta v. 1903. Tutkimusalueen sijainti merkitty sinipunaisella neliöllä.

### Valokuvia



Alueen länsiosaa länteen. Kalliota louhittu pois.



Länsiosaa itä-kaakkoon.



Länsipään kalliomaastoa jossa betonirakennelmien jäänteitä



Länsipään kalliorantaa, kallion laella.



Alueen länsiosan kalliolla havaittu betoninen rakennuksen pohja

